






ภาคผนวก ก

ภาพถ่ายผลการปฏิบัติตามมาตรการ



รูปที่ ก-1 โครงการก่อสร้างตามแบบ และจัดภูมิทัศน์เหมาะสม


 <p>9/10/2023 13:14</p>	 <p>13 11 2023</p>
<p>ป้ายจำกัดความเร็ว</p>	<p>ป้ายเตือนให้ดับเครื่องยนต์</p>
 <p>9/10/2023 14:01</p>	
<p>ป้ายแสดงทิศทางออก</p>	
<p>รูปที่ ก-2 ป้ายสัญญาณจราจรภายในโครงการ</p>	
 <p>9/10/2023 14:01</p>	 <p>9/10/2023 13:05</p>
<p>รูปที่ ก-3 ต้นไม้ยืนต้น ดูดซับคาร์บอน</p>	




รูปที่ ก-4 แนวรั้วโดยรอบพื้นที่โครงการ




ระบบบำบัดน้ำเสียขั้นต้นประจำบ้าน



ระบบบำบัดน้ำเสียรวม 1



ระบบบำบัดน้ำเสียรวม 2



ระบบบำบัดน้ำเสียรวม 3




ถังดักละอองฝอย



ระบบไฟฟ้าและคู่มือการเดินระบบบำบัดน้ำเสีย

รูปที่ ก-5 ระบบบำบัดน้ำเสียขั้นต้นและระบบบำบัดน้ำเสียรวมภายในโครงการ และระบบไฟฟ้า



รูปที่ ก-6 น้ำที่ผ่านการบำบัดนำมาใช้รดน้ำต้นไม้บนพื้นที่สีเขียวโดยใช้ระบบสปริงเกอร์



รูปที่ ก-7 ระยะถอยร่นจากแนวเขตที่ดินที่ติดคลองเพื่อปลูกต้นไม้ตามแนวนานกับแหล่งน้ำสาธารณะ



รูปที่ ก-8 การรักษาความปลอดภัยในพื้นที่โครงการตลอด 24 ชั่วโมง



รูปที่ ก-9 ไฟส่องสว่างตามแนวถนนและพื้นที่ส่วนกลาง




ถังขยะบ้านพักอาศัย

รูปที่ ก-10 การจัดการขยะมูลฝอยภายใน โครงการ



รูปที่ ก-11 แปลงที่ดินโรงเรียนอนุบาล (ปัจจุบันยังไม่ก่อสร้าง)



รูปที่ ก-12 การเก็บตัวอย่างน้ำก่อนและหลังการบำบัดไปทำการตรวจวิเคราะห์ในห้องปฏิบัติการ



รูปที่ ก-13 บ่อหนองน้ำในโครงการ



รูปที่ ก-14 ตะแกรงดักเศษขยะ



รูปที่ ก-15 หัวจ่ายน้ำดับเพลิงและอุปกรณ์ป้องกันอัคคีภัยเบื้องต้น

